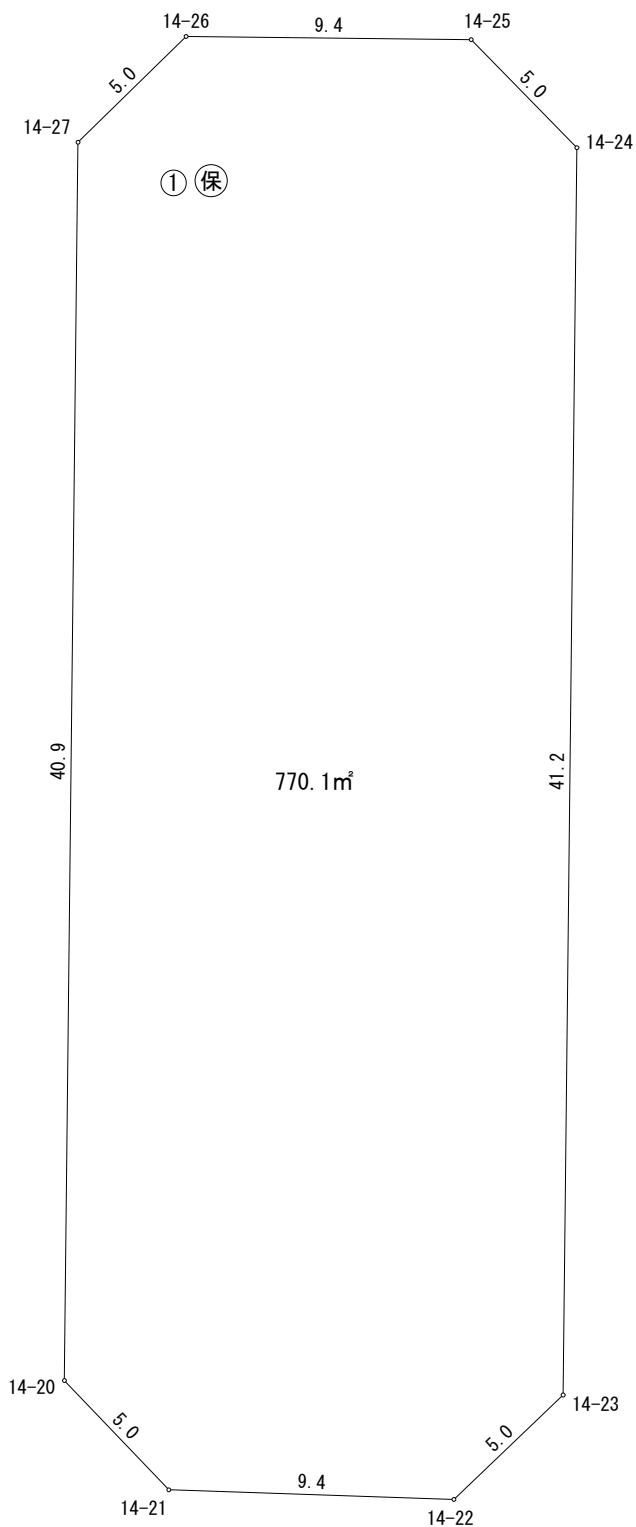


Aブロック

街区・画地番号：14街区1画地（計画画地確定）



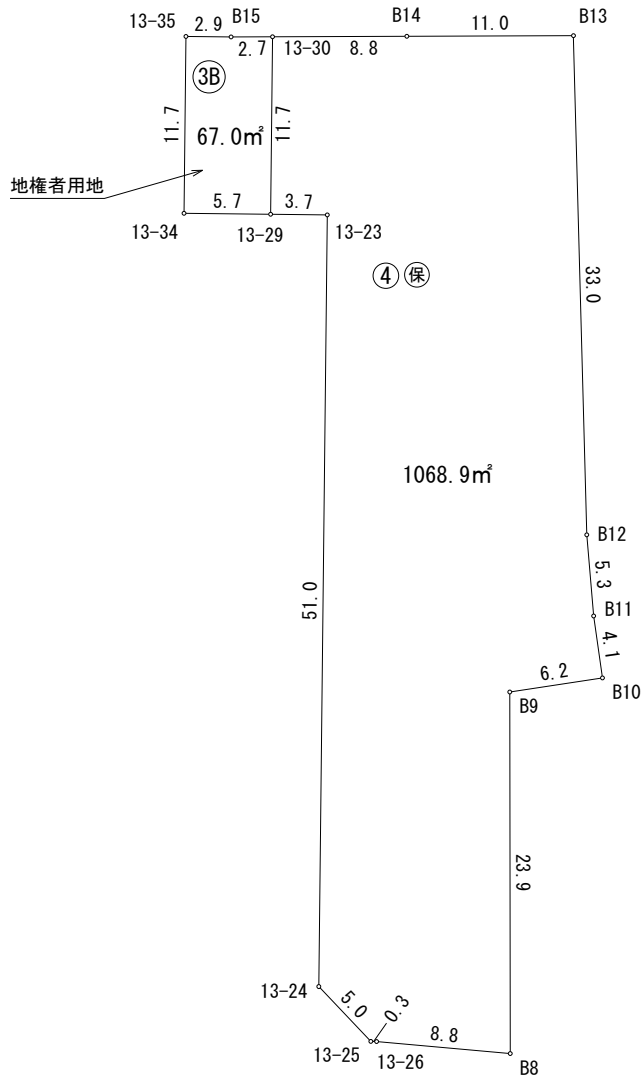
A-1ブロック	
画地数	5 画地
地積	770.1m ²

Aブロック (A1+A2)	
画地数	12 画地
地積	1,839.0m ²

地権者用地除く

※ この図面は計画図面であり、造成工事及び、出来形確認測量の結果により面積・辺長は変更になる可能性があります。
(面積・辺長は小数点2位以下切捨表示)

街区・画地番号：13街区3B+4画地（計画画地確定）

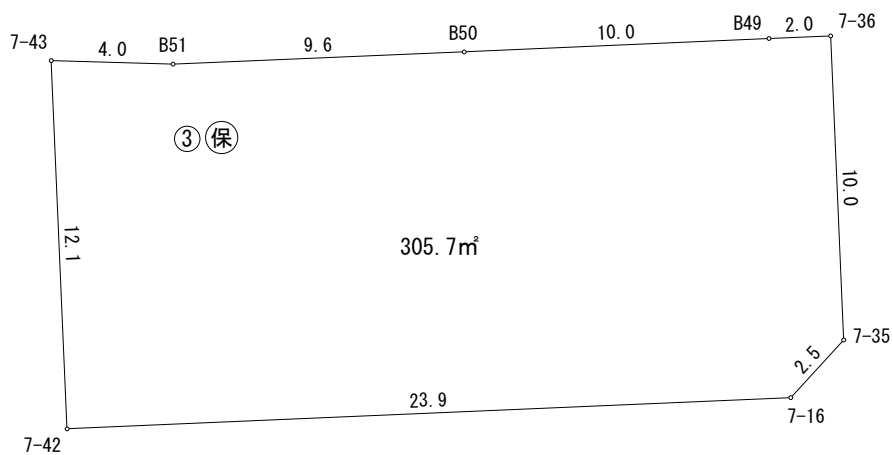


A-2ブロック	
画地数	7 画地
地積	1,068.9m ²

※ この図面は計画図面であり、造成工事及び、
出来形確認測量の結果により面積・辺長は
変更になる可能性があります。
(面積・辺長は小数点2位以下切捨表示)

Bブロック

街区・画地番号：7街区3画地（計画画地確定）

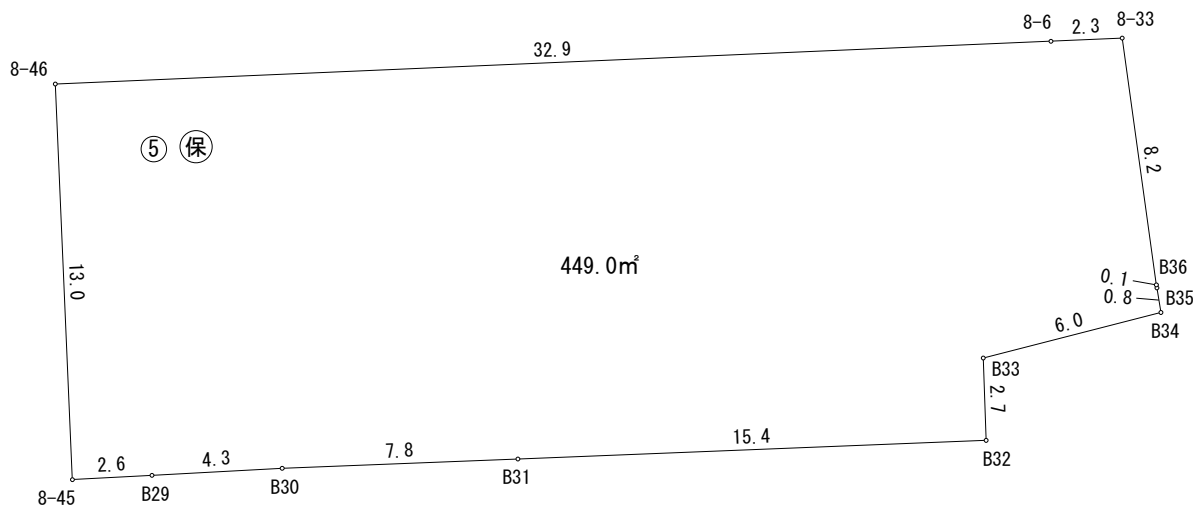
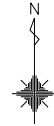


B-1ブロック	
画地数	2 画地
地積	305.7m ²

Bブロック (B1+B2)	
画地数	5 画地
地積	754.7m ²

※ この図面は計画図面であり、造成工事及び、出来形確認測量の結果により面積・辺長は変更になる可能性があります。
(面積・辺長は小数点2位以下切捨表示)

街区・画地番号：8街区5画地（計画画地確定）

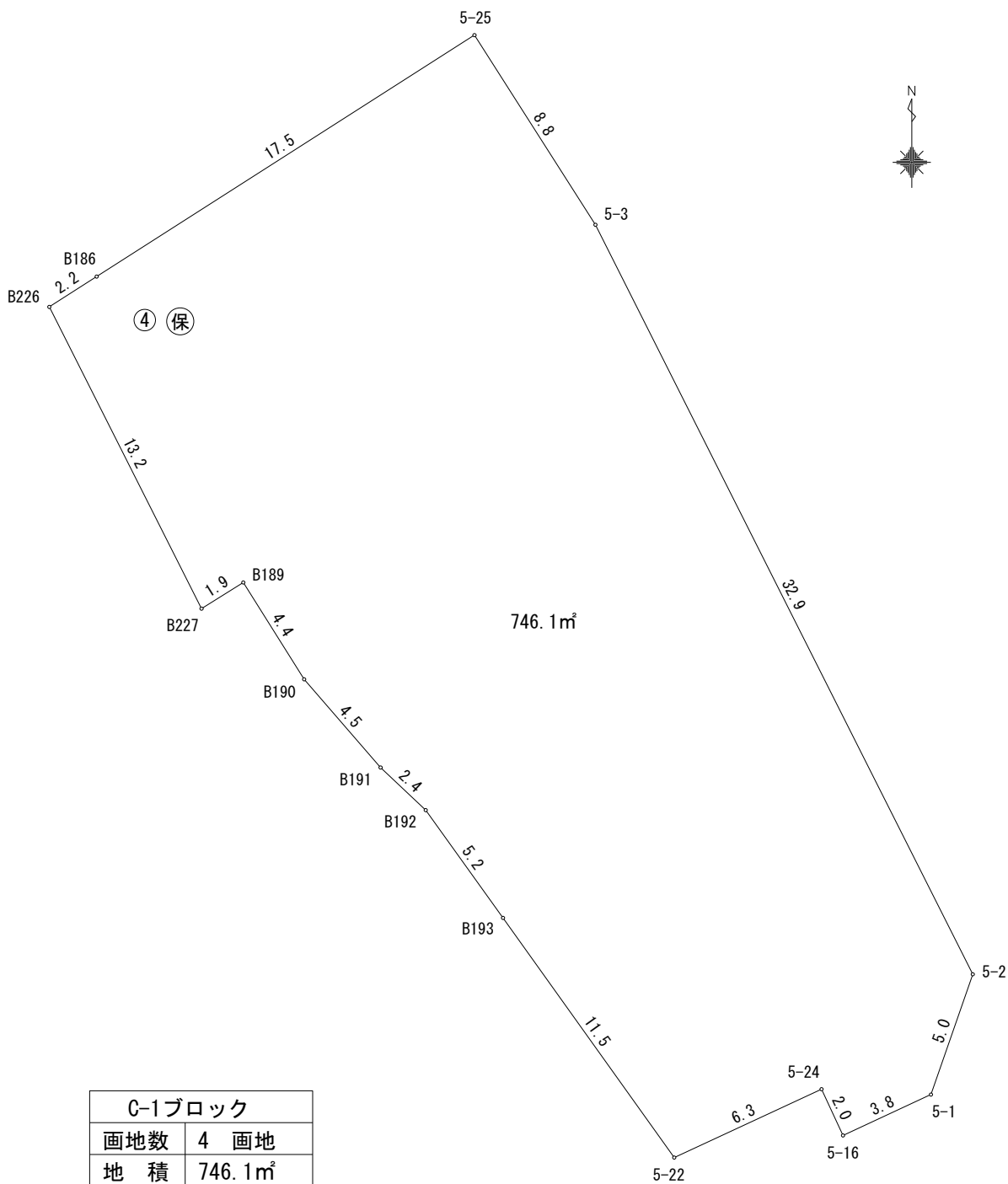


B-2ブロック	
画地数	3 画地
地 積	449.0m ²

※ この図面は計画図面であり、造成工事及び、
出来形確認測量の結果により面積・辺長は
変更になる可能性があります。
(面積・辺長は小数点2位以下切捨表示)

Cブロック

街区・画地番号：5街区4画地（計画画地確定）

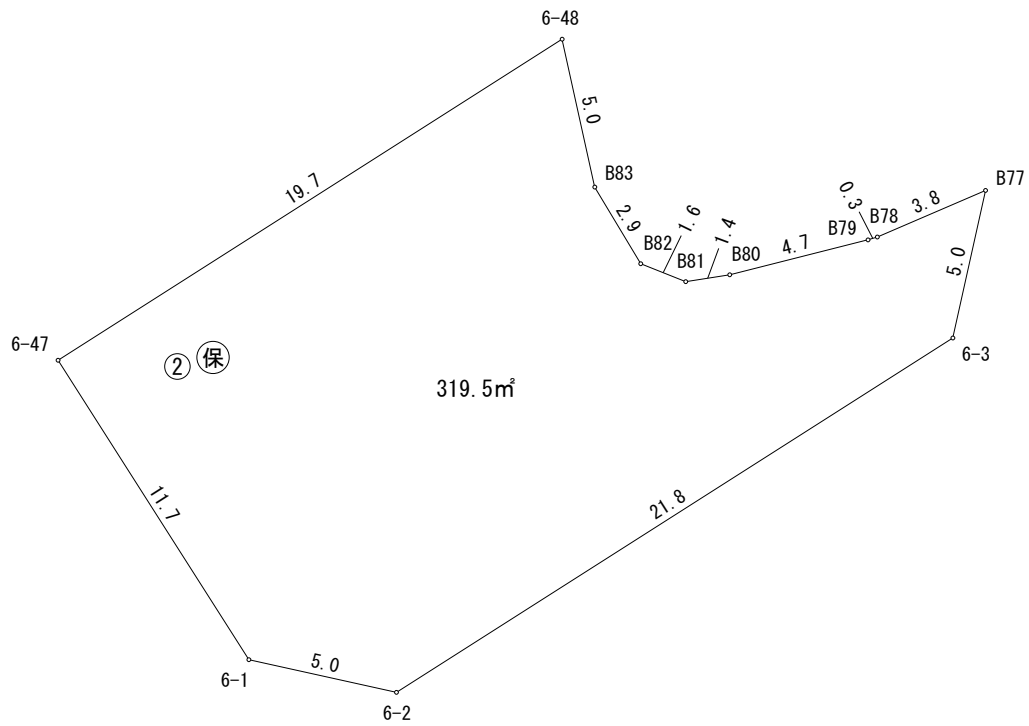


C-1ブロック	
画地数	4 画地
地積	746.1m ²

Cブロック (C1+C2)	
画地数	6 画地
地積	1,065.6m ²

※ この図面は計画図面であり、造成工事及び、出来形確認測量の結果により面積・辺長は変更になる可能性があります。
(面積・辺長は小数点2位以下切捨表示)

街区・画地番号：6街区2画地（計画画地確定）



C-2ブロック	
画地数	2 画地
地積	319.5m ²

※ この図面は計画図面であり、造成工事及び、
出来形確認測量の結果により面積・辺長は
変更になる可能性があります。
(面積・辺長は小数点2位以下切捨表示)